

Département de la SARTHE  
 Commune de SAINT MARS D'OUTILLE  
 Lotissement "LE PLESSIS"

Date: 09/11/2011

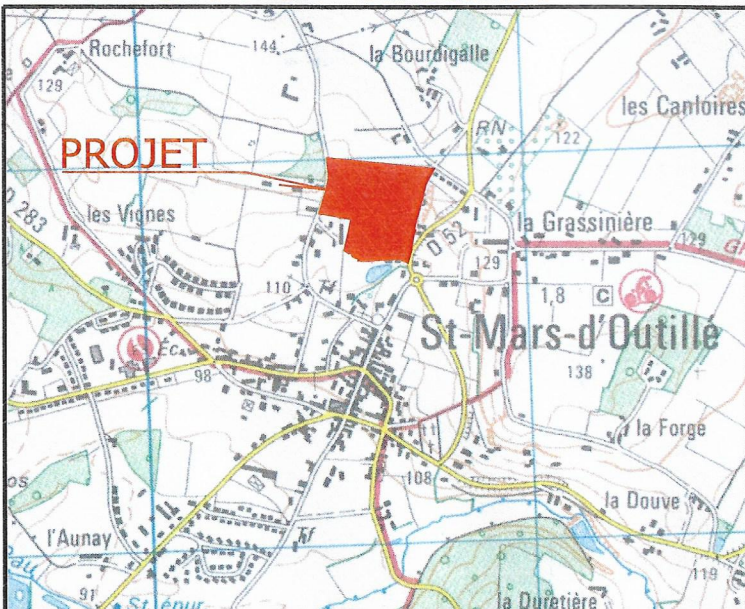
**PLAN DE LOT n°30**

Cadastre: Section B - n°1861

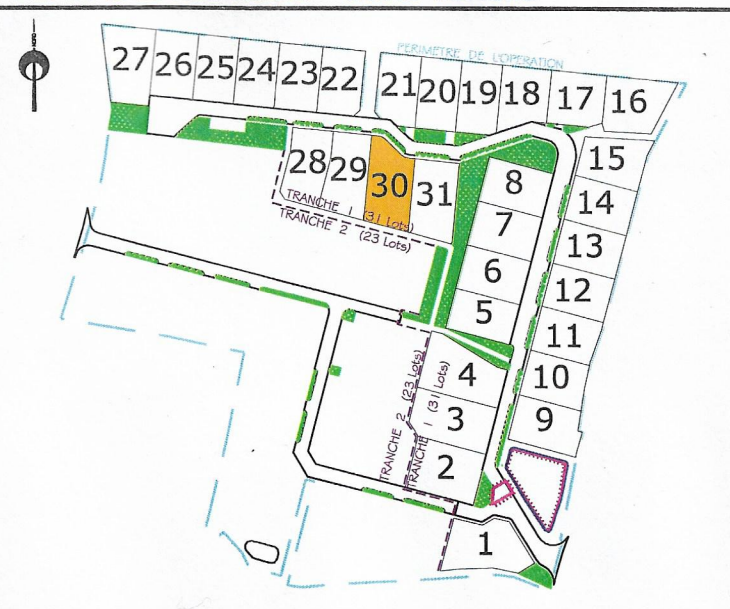
Surface d'arpentage: 774 m<sup>2</sup>

SHON: 300 m<sup>2</sup>

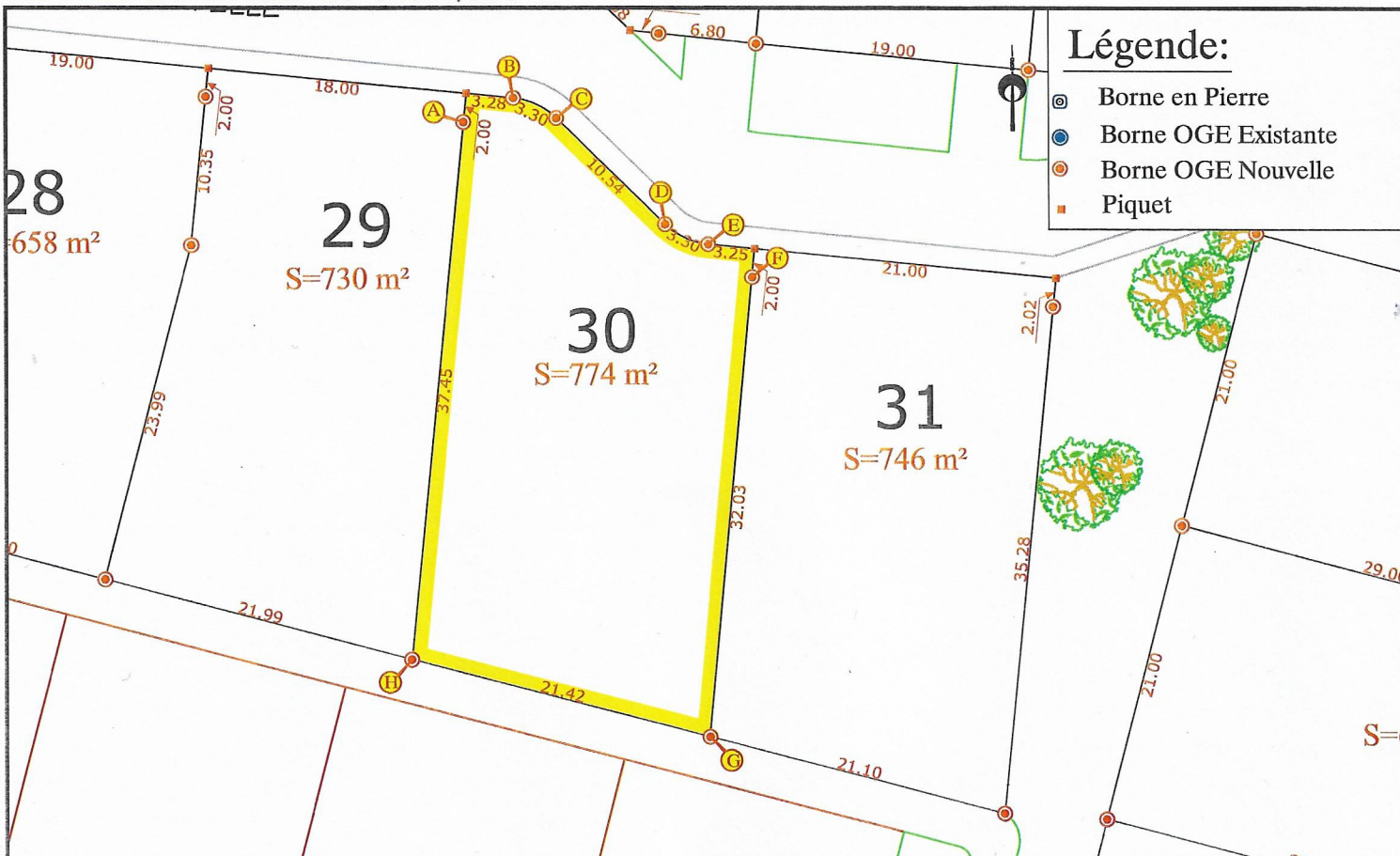
PLAN DE SITUATION - Sans échelle



PLAN D'ENSEMBLE - Sans échelle



PLAN DE BORNAGE- Echelle: 1/500



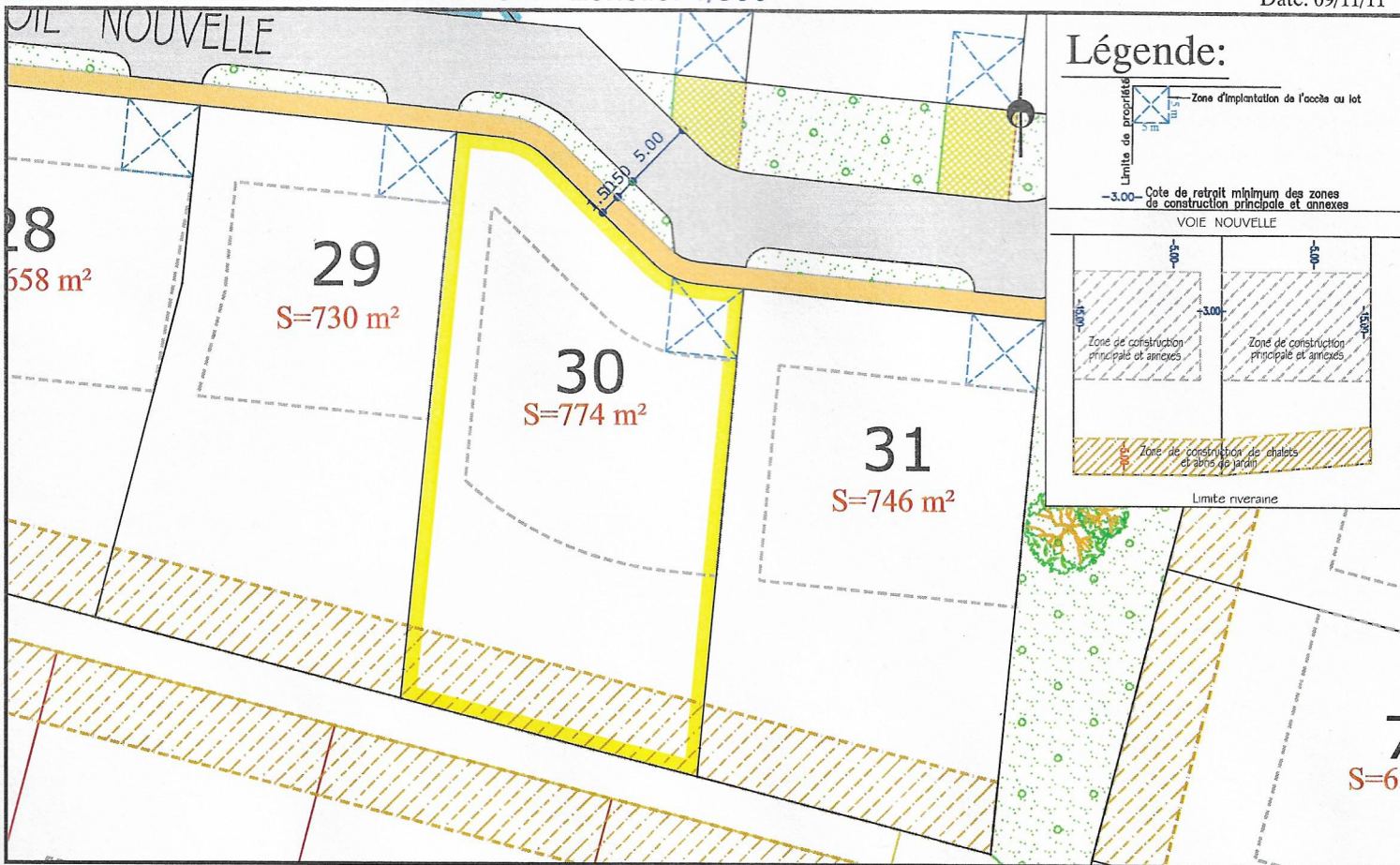
Société Civile Professionnelle

**Maïore  
 Vrignon  
 Jouck  
 Baisieux**

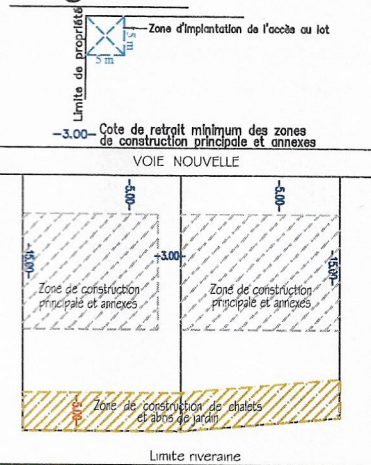
Géomètres-Experts Fonciers D.P.L.G.

29 rue Carnot - B.P. 50072 - 72302 SABLE SUR SARTHE Cédex  
 Tél.02.43.95.09.79 - Fax.02.43.95.17.66 - sable@maïore-vrignon.com

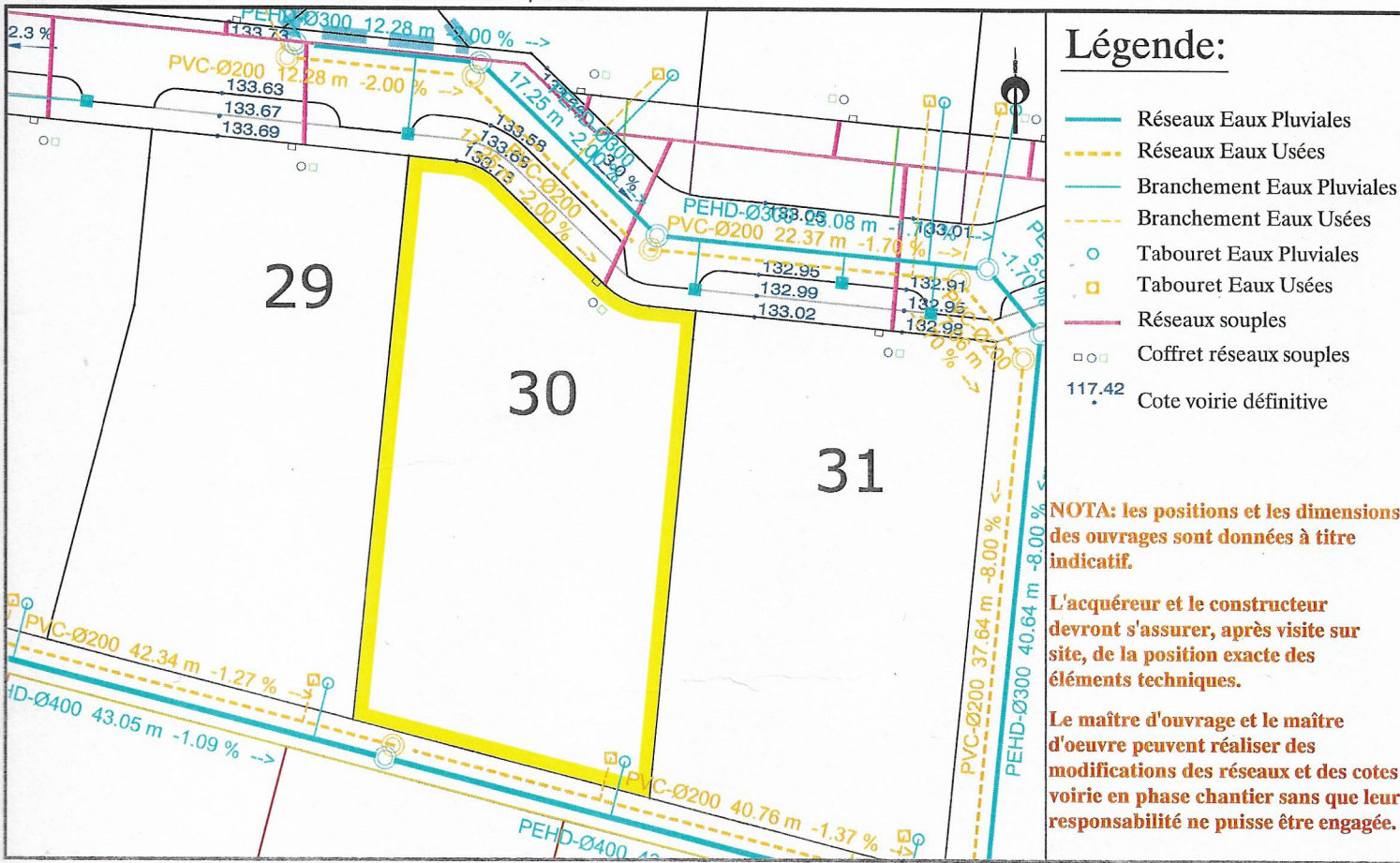
NOTA: L'utilisateur est tenu de veiller à la stabilité des bornes, piquets ou repères portés au présent document, notamment par vérification des cotes ou autres indications qu'il comporte. Il signalera en temps utile au Géomètre toutes discordances qu'il pourrait constater.



**Légende:**



EXTRAIT DE PLANS VRD - Echelle: 1/500



**Légende:**

- Réseaux Eaux Pluviales
- Réseaux Eaux Usées
- Branchement Eaux Pluviales
- Branchement Eaux Usées
- Tabouret Eaux Pluviales
- Tabouret Eaux Usées
- Réseaux souples
- Coffret réseaux souples
- 117.42 Cote voirie définitive

**NOTA: les positions et les dimensions des ouvrages sont données à titre indicatif.**

**L'acqureur et le constructeur devront s'assurer, après visite sur site, de la position exacte des éléments techniques.**

**Le maître d'ouvrage et le maître d'oeuvre peuvent réaliser des modifications des réseaux et des cotes voirie en phase chantier sans que leur responsabilité ne puisse être engagée.**